

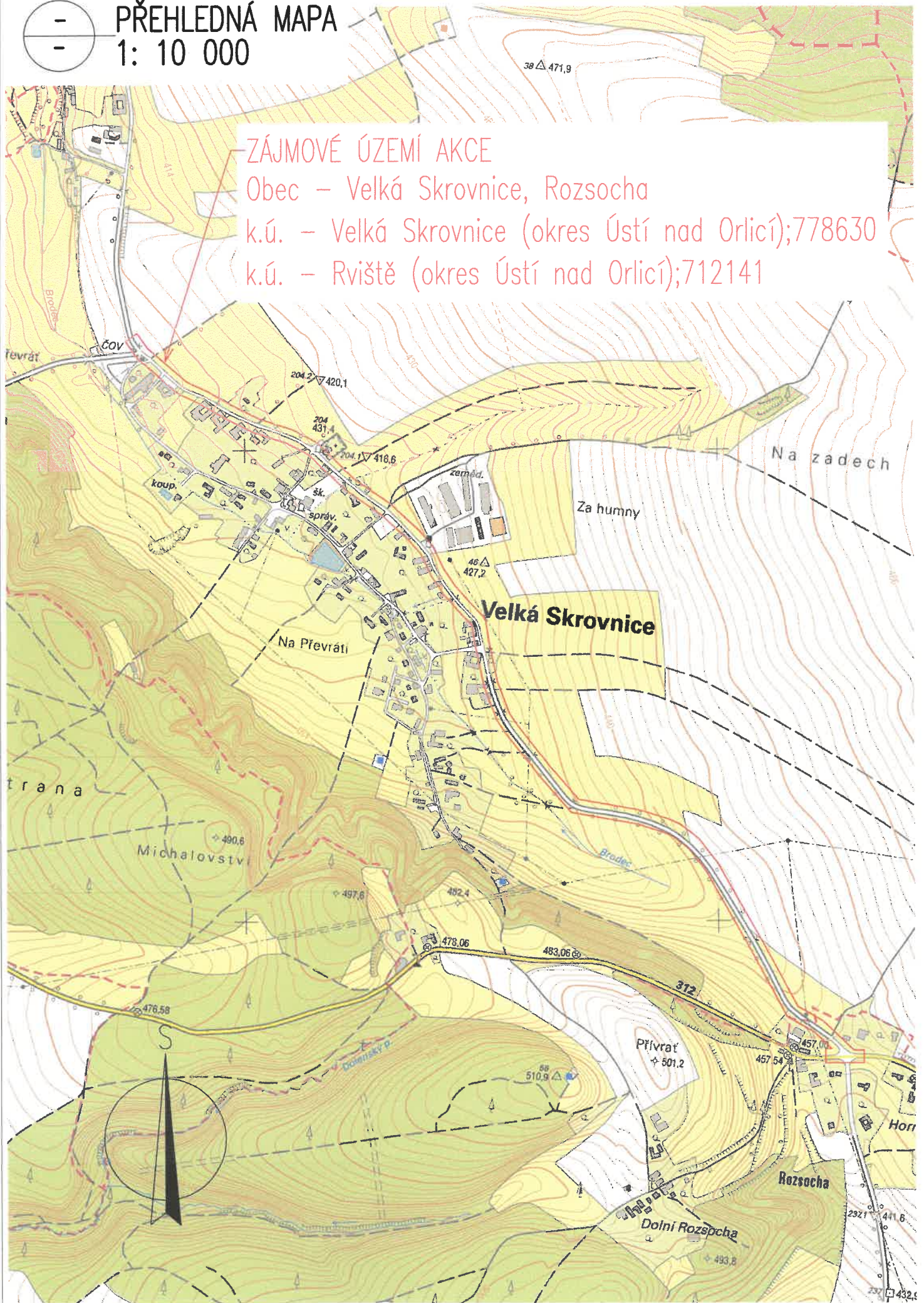
PŘEHLEDNÁ MAPA 1: 10 000

ZÁJMOVÉ ÚZEMÍ AKCE

Obec – Velká Skrovnice, Rozsocha

k.ú. – Velká Skrovnice (okres Ústí nad Orlicí);778630




k.ú. – Rviště (okres Ústí nad Orlicí);712141





C. DUSP

SOUŘADNICOVÝ SYSTÉM: S-JTSK
 VÝŠKOVÝ SYSTÉM: BpV

KRESLIL:	MILOŠ BEDNÁŘ, DiS.	 	 FÖRSTEROVA Č.P. 175, 566 01 VYSOKÉ MÝTO EMAIL.: MDS@MDSPROJEKT.CZ	
ZPRACOVAL:	MILOŠ BEDNÁŘ, DiS.			
TECHNICKÁ KONTROLA:	ING. JAN BURSA			
ZODPOVĚDNÝ PROJEKTANT:	ING. JAN BURSA			
HLAVNÍ PROJEKTANT:	ING. JAN BURSA			
KRAJ: PARDUBICKÝ	OKRES: ÚSTÍ NAD ORLICÍ	OBEC: ROZSOCHA, VELKÁ SKROVNICE	STUPEŇ:	DUSP
INVESTOR: PARDUBICKÝ KRAJ, KOMENSKÉHO NÁMĚSTÍ 125, 532 11 PARDUBICE			ZAK.ČÍSLO:	2122-19-3
AKCE: OPRAVA SILNICE III/3124 ROZSOCHA – VELKÁ SKROVNICE OBJEKT: C. SITUAČNÍ VÝKRESY			ARCHIVNÍ ČÍSLO:	2122
			DATUM:	12/2020
			FORMÁT:	4 A4
			MĚŘÍTKO:	1:10000, 50000
OBSAH: SITUACE ŠIRŠÍCH VZTAHŮ			ČÍSLO SOUPRAVY: 1	ČÍSLO PŘÍLOHY: C.1.